

HUMEDALES AMAZÓNICOS EN AGENDA PÚBLICA

Evidencia, incidencia y oportunidades
para la toma de decisiones





Introducción

La Red Amazónica de Información Socioambiental Georreferenciada (RAISG) es una iniciativa de colaboración regional conformada por ocho organizaciones de la sociedad civil de seis países amazónicos: Bolivia, Brasil, Colombia, Ecuador, Perú y Venezuela. Tiene como misión generar, integrar y difundir información socioambiental georreferenciada de alta calidad para fortalecer la gestión sostenible del territorio, los derechos de los pueblos indígenas y la conservación de la Amazonía.

Los humedales amazónicos cumplen funciones críticas para la seguridad hídrica, la reducción del riesgo de desastres, la biodiversidad y los medios de vida de millones de personas. Sin embargo, enfrentan una degradación acelerada asociada a expansión urbana y agropecuaria, infraestructura, actividades extractivas y los impactos del cambio climático.

Frente a este escenario, el Proyecto Humedales ha desarrollado, en los últimos años, un esfuerzo regional sin precedentes para producir información técnica sólida, comparable y utilizable, y para articularla con procesos reales de toma de decisión en países amazónicos y en espacios regionales. Este documento sintetiza qué se ha logrado, qué se ha aprendido y qué oportunidades están hoy abiertas para avanzar en decisiones estratégicas.

La sistematización que sustenta este texto integra procesos nacionales y regionales, y permite una lectura clara para quienes toman decisiones públicas, lideran instituciones, apoyan la cooperación técnica o financiera, o participan en alianzas estratégicas.

¿Qué ha hecho el proyecto y qué lo diferencia?

El Proyecto Humedales – RAISG no se concibió como una iniciativa de campaña ni como un ejercicio orientado a promover reformas legales predeterminadas. Su enfoque estratégico partió de una premisa distinta: cerrar brechas críticas de información y fortalecer la base técnica necesaria para una toma de decisiones informada.

Para ello, el proyecto priorizó la generación de evidencia sólida sobre los humedales amazónicos —mapas, diagnósticos y metodologías— construida con criterios comunes, rigurosos y comparables entre países, y articulada desde una perspectiva regional. Esta evidencia se planteó desde el inicio como un insumo habilitante para el diálogo institucional, la planificación y la incidencia progresiva en políticas públicas, adaptable a los distintos contextos nacionales.

A partir de esta base técnica, el proyecto ha desarrollado acciones de incidencia diferenciadas según el contexto de cada país:



Ha acompañado procesos normativos y de política pública en curso.



Ha fortalecido la articulación institucional y planificación sectorial.




En contextos más restrictivos, ha priorizado el fortalecimiento de capacidades técnicas, diagnóstico y posicionamiento gradual.



A nivel regional se ha construido una narrativa panamazónica común respaldada por evidencia comparable.

Este enfoque ha permitido avanzar incluso en contextos políticamente complejos, evitando soluciones únicas y adaptando las estrategias a las realidades institucionales de cada país.





Principales resultados alcanzados

El Proyecto Humedales – RAISG ha generado avances concretos que ya están influyendo en la manera en que los humedales amazónicos son comprendidos, gestionados y considerados en procesos de decisión. Estos resultados reflejan un cambio progresivo pero tangible: el paso desde la ausencia o fragmentación de información hacia el uso efectivo de evidencia, la apertura de espacios de diálogo y el posicionamiento del tema en agendas públicas relevantes.

Los logros alcanzados no se expresan únicamente en productos técnicos, sino en su aplicación práctica en contextos reales de planificación, articulación institucional e incidencia. En varios países, la información generada ha comenzado a orientar decisiones, a fortalecer procesos en curso y a crear condiciones más favorables para la gestión de los humedales, tanto a nivel nacional como regional.



A continuación, se presentan los **principales resultados** que evidencian estos avances y que muestran que la agenda de humedales amazónicos ya se encuentra en movimiento

Evidencia técnica sólida y utilizada

Todos los países cuentan hoy con información más precisa sobre la extensión, estado y presiones sobre los humedales. Esta información no se ha quedado en informes, sino que ha sido utilizada en procesos de planificación, diálogo institucional, talleres nacionales, reportes oficiales y espacios regionales.



Posicionamiento regional del tema

El proyecto ha contribuido a que los humedales amazónicos sean reconocidos como un tema estratégico en espacios regionales e internacionales, vinculándolos con clima, biodiversidad, agua y gestión del riesgo.



Incidencia real

La evidencia del proyecto ya alimenta procesos normativos, lineamientos técnicos, agendas de política pública. En la mayoría de los casos, estos avances se ubican en etapas intermedias del ciclo de decisión, lo cual es consistente con la naturaleza de la gestión de humedales.

Apertura y fortalecimiento de espacios de diálogo

En varios países se han establecido o reforzado canales de interacción entre autoridades ambientales, gobiernos subnacionales, sector agua, áreas protegidas y actores técnicos. Esto reduce brechas históricas entre conocimiento y decisión.

Nuestros logros

Bolivia

Los resultados alcanzados se concentraron en la generación y uso de información regional para apoyar procesos de incidencia a nivel nacional y subnacional. El proyecto permitió visibilizar la importancia de los humedales amazónicos en espacios técnicos y políticos, así como fortalecer capacidades locales para el uso de información en procesos de toma de decisión. La participación en espacios regionales e internacionales contribuyó a posicionar los avances del proyecto y a reforzar la relevancia de los humedales dentro de discusiones más amplias sobre conservación y desarrollo sostenible.

Brasil

Los logros del proyecto se concentraron en la integración de la información geoespacial de humedales en espacios técnicos y programáticos del gobierno federal. Los insumos generados por RAISG fueron utilizados en diálogos con el Ministerio de Medio Ambiente y en talleres especializados sobre monitoreo e innovación, explorando su incorporación en programas de restauración, ampliación de áreas protegidas y sistemas de seguimiento ambiental. El proyecto contribuyó así a posicionar los humedales amazónicos como componentes estratégicos de la agenda climática y de biodiversidad, en un país donde las presiones por infraestructura, incendios y cambio de uso del suelo son particularmente intensas.

Colombia

El trabajo desarrollado permitió consolidar procesos nacionales de mapeo, priorización y análisis de humedales amazónicos, con resultados concretos en la generación y validación de información estratégica para la incidencia. El proyecto fortaleció el vínculo entre producción técnica y toma de decisiones, demostrando que la información científicamente robusta es un habilitador clave para influir en agendas públicas. Como resultado, se avanzó en el posicionamiento de los humedales como un tema prioritario en espacios nacionales y en la articulación con actores institucionales relevantes, creando condiciones favorables para su incorporación en instrumentos de gestión ambiental.





Ecuador

El proyecto logró avances sustantivos en el fortalecimiento del marco técnico y político para la gestión de humedales amazónicos. A través de procesos de incidencia sostenidos, se contribuyó a visibilizar las brechas del marco legal vigente y a posicionar la información técnica generada por el proyecto como un insumo relevante para la toma de decisiones públicas. Los resultados alcanzados incluyen el fortalecimiento de capacidades institucionales, la articulación con autoridades ambientales nacionales y la incorporación progresiva de evidencia sobre humedales en espacios de diálogo y planificación, consolidando una base técnica sólida para futuras reformas normativas y de política pública.

Perú

En Perú, el proyecto logró avances claros en la estructuración de una estrategia de incidencia basada en evidencia, apoyada en la elaboración y sistematización de información clave sobre humedales amazónicos. Los resultados incluyen el fortalecimiento del diálogo con actores institucionales, la contribución a procesos del Comité Nacional de Humedales y el uso de los productos del proyecto como insumos para la discusión de marcos normativos y de gestión. Este trabajo permitió sentar bases técnicas e institucionales para una incidencia sostenida en el tiempo, orientada a mejorar la protección y gestión de los humedales a nivel nacional.

Venezuela

En Venezuela, el proyecto tuvo un impacto significativo al impulsar la participación de actores clave en procesos de revisión y validación de información sobre humedales, fortaleciendo la base técnica disponible a nivel nacional. Los resultados incluyen la generación de insumos que permiten integrar el enfoque de humedales en discusiones más amplias sobre ecosistemas, biodiversidad y cambio climático. Este trabajo contribuyó a mejorar la coordinación interinstitucional y a posicionar los humedales como un componente estratégico dentro de las agendas ambientales, pese a un contexto institucional cambiante.

Aprendizaje:

Mensajes clave para decidir mejor

La experiencia acumulada deja aprendizajes relevantes que podemos compartir con tomadores de decisión y aliados:



La **evidencia** es indispensable, pero no suficiente. La información técnica abre puertas, pero solo se traduce en decisiones cuando existe articulación institucional y ventanas políticas.



El **enfoque regional** agrega valor y permite mayor coherencia y legitimidad, además de fortalecer el respaldo internacional, lo cual resulta especialmente útil en contextos donde la incidencia nacional es limitada.



La **sostenibilidad** depende del anclaje institucional. Donde los procesos se vinculan a políticas, planes o mandatos oficiales, tienen mayor probabilidad de continuidad.



No todos los países pueden avanzar al mismo ritmo ni por las mismas vías; **forzar soluciones homogéneas suele ser ineficiente.**



La incidencia es incremental.

Avanza por acumulación de pasos, no por cambios inmediatos

Diagnóstico

Diálogo

Planificación

Normas

Collage realizado con fotos de: IBC, Felipe Rodríguez, Juan Carlos Amilibia, E. Terneus, Alvaro del Campo.

Oportunidades estratégicas



Aprovechar marcos legales y normativos recientes, como los de Perú y Colombia, o marcos jurídicos con bases constitucionales firmes, como los de Ecuador y Bolivia, para fortalecer la implementación y evitar retrocesos.



Visibilizar el rol de los humedales en la seguridad hídrica y la reducción del riesgo abre una oportunidad para fortalecer su gestión desde una perspectiva integrada, alineada con prioridades nacionales y territoriales.



Articular decisiones nacionales con compromisos regionales e internacionales, armonizar agendas en lugar de fragmentarlas.



Apoyar países con procesos incipientes desde aquellos con mayor madurez, usando el enfoque panamazónico como plataforma común.



Concentrar esfuerzos en humedales prioritarios, incluyendo sitios Ramsar, donde el retorno ecológico y político es mayor.

Propuesta por países



Oportunidad clave

Traducir avances subnacionales en referencias para marcos nacionales.

Acciones de incidencia priorizadas:

Acompañar técnicamente procesos legislativos y normativos subnacionales en curso, utilizando mapas y diagnósticos como insumos formales.

Profundizar la incidencia a nivel departamental mediante la incorporación explícita de humedales en instrumentos de ordenamiento territorial y planificación sectorial.

Consolidar aprendizajes subnacionales como casos demostrativos para diálogo a nivel nacional.



Oportunidad clave

Incidencia técnica de alto nivel en políticas públicas existentes.

Acciones de incidencia priorizadas:

Posicionar la información de humedales como insumo técnico para programas federales de restauración, áreas protegidas y adaptación climática.

Incidir en lineamientos técnicos y guías operativas, más que en reformas legales.

Fortalecer el vínculo entre humedales, territorios indígenas y restauración ecológica en agendas oficiales.



Oportunidad clave

Avanzar desde incidencia técnica hacia incidencia normativa estructurada.

Acciones de incidencia priorizadas:

Acompañar técnicamente procesos normativos y de política pública vinculados a biodiversidad, agua y cambio climático.

Utilizar evidencia del proyecto para fortalecer instrumentos de planificación territorial y ambiental.

Consolidar alianzas con actores institucionales como canales estables de incidencia.




Foto: E. Terneus

Ecuador

Oportunidad clave

Traducir avances subnacionales en referencias para marcos nacionales.

Acciones de incidencia priorizadas:

Aportar insumos técnicos específicos para el fortalecimiento del marco legal sobre humedales.

Incidir en instrumentos de política pública existentes (planes, estrategias, regulaciones).

Posicionar la información del proyecto como referencia técnica oficial.



Foto: Alvaro del Campo

Perú

Oportunidad clave

Incidencia gradual a través de planificación y política sectorial.

Acciones de incidencia priorizadas:

Acompañar técnicamente procesos sectoriales vinculados a agua, biodiversidad y cambio climático.

Integrar humedales en instrumentos de planificación subnacional.

Fortalecer el uso de evidencia en espacios intersectoriales existentes.




Foto: Alberto Blanco

Venezuela

Oportunidad clave

Preparación del terreno técnico para escenarios futuros más favorables.

Acciones de incidencia priorizadas:

Priorizar fortalecimiento técnico y generación de información como base de incidencia futura.

Utilizar espacios técnicos y académicos como plataformas de posicionamiento.

Mantener incidencia exploratoria y de bajo perfil.

Implicaciones para la toma de decisiones y la acción colectiva

Los avances alcanzados constituyen un escenario propicio para fortalecer el ejercicio de la toma de decisiones públicas y la acción coordinada entre actores. Actualmente existe una base de información sólida que permite comprender con mayor precisión el valor estratégico de los humedales amazónicos y su relación con prioridades clave como la seguridad hídrica, la reducción del riesgo y la planificación territorial. Esta base ofrece a las autoridades y a los actores institucionales la posibilidad de incorporar el enfoque de humedales en políticas, planes e instrumentos de gestión con mayor respaldo técnico y coherencia.

El proceso evidencia que se cuenta con capacidades, relaciones y trayectorias ya iniciadas, que pueden ser fortalecidas y escaladas. Aprovechar estos esfuerzos supone contribuir a procesos en curso, orientando recursos y cooperación hacia puntos donde existen condiciones reales para consolidar avances y asegurar su sostenibilidad.

El Proyecto Humedales - RAISG

no se orienta a soluciones inmediatas ni a enfoques simplificados. Su aporte se centra en promover procesos de decisión basados en evidencia, alineados con los contextos institucionales y territoriales, y concebidos con una perspectiva de sostenibilidad en el tiempo. Este enfoque reconoce la complejidad inherente a la gestión de los humedales y la necesidad de articulación entre distintos niveles y actores.

En un contexto de presiones crecientes sobre estos ecosistemas, tomar decisiones públicas apoyadas en información sólida y en la cooperación entre instituciones permite responder de manera más responsable a los desafíos que enfrentan los territorios y las poblaciones que dependen de los humedales.

Foto: Yoshelin Varon, FAN

HUMEDALES



Amazónicos

Humedales amazónicos en la agenda pública: evidencia, incidencia y oportunidades para la toma de decisiones

RAISG
RED AMAZÓNICA DE INFORMACIÓN
SOCIOAMBIENTAL GEORREFERENCIADA

GORDON AND BETTY
MOORE
FOUNDATION

